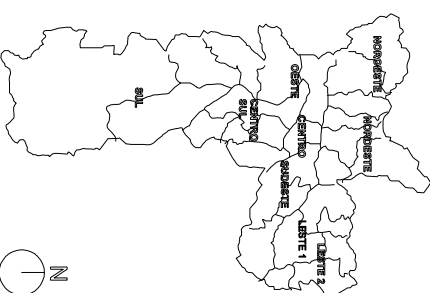







PREFEITURA DO MUNICÍPIO DE SÃO PAULO



**Legenda:**

-  Perímetro Tombamento
-  DPH - Gabarito Máximo Permitido 15m
-  DPH - Gabarito Máximo Permitido 9m
-  Edificações com Proposta de Preservação
-  Área livre preservada - 9m

**DPH** DEPARTAMENTO DO PATRIMÔNIO HISTÓRICO

**DIVISÃO DE PRESERVAÇÃO**  
Seção Técnica de Cálculos e Tombamento

Tombamento entorno dos 300m do INSTITUTO BIOLÓGICO

**RES. 20/14**

ESCALA: sem escala  
 DATA: Dezembro 2014  
 Autor: Daniel Cheliano

MAPA: FOLHA  
 FOLHA ÚNICA

FONTE: Mapa Digital da Cidade de São Paulo - 2004